




**Itinéraire 1 vers Fontainebleau**  
181 km – environ 3 heures 38 min




**A** Œ.].[ à! [ { ^/Å^/Å [ \* } ^•


1. **Aérodrome de Lognes, Bd Courcerin** 150 m  
Voie à accès limité Total : 150 m

 2. Tourner à droite vers **Bd Courcerin/D1406** 66 m  
Voie avec portions à accès limité Total : 220 m


 3. Prendre à gauche sur **Bd Courcerin/D1406** 450 m  
Environ 2 min Total : 650 m

 4. Rejoindre **N104** par la bretelle vers **Paris/Noisiel/ Metz-Nancy** 650 m  
Total : 1,3 km

<b>N104</b>
Paris Noisiel
Metz-Nancy

 5. Prendre la sortie **A4** en direction de **A104/Lille/ Metz/Nancy/Marne-la-Vallée** 3,1 km  
Environ 2 min Total : 4,4 km

<b>A4</b>
<b>A104</b> Lille Metz
Nancy
Marne-la-Vallée


 6. Prendre la sortie **D471** en direction de **Gretz/ Tournan** 5,5 km  
Traverser 2 ronds-points  
Environ 6 min Total : 9,9 km


<b>Gretz</b>
<b>D471</b>
Tournan

Total : **9,9 km** – environ **11 min**

**B** Ú [ } &e! . . . . . Total : 0,0 km

7. Prendre la direction **sud-est** sur **D471** vers **D21** 27,1 km  
Radar automatique à 8,8 km  
Traverser 3 ronds-points  
Environ 26 min Total : 27,1 km

 8. Prendre à gauche sur **D82** 1,2 km  
Environ 2 min Total : 28,2 km

 9. Au rond-point, prendre la **4e** sortie sur **D636** 400 m  
Environ 1 min Total : 28,6 km

 10. Prendre à droite sur **D215** 1,3 km  
Environ 1 min Total : 30,0 km


 11. Tourner à droite 43 m  
Total : 30,0 km

 12. Tourner à gauche 72 m  
Total : 30,1 km

Total : **30,1 km** – environ **31 min**

**C** **Château de Vaux-Le-Vicomte** Total : 0,0 km  
Château Vaux le Vicomte, 77950 Maincy - 01 64 14 41 90


13. Prendre la direction **ouest** 72 m  
Total : 72 m





 14. Tourner à droite vers **D215** 43 m  
Total : 120 m

 15. Prendre à droite sur **D215** 1,4 km  
Environ 2 min Total : 1,5 km

	16. Prendre à droite sur <b>D126</b> Environ 1 min	800 m Total : 2,3 km
	17. Prendre à gauche sur <b>Rue du Jubilé/D126</b>	200 m Total : 2,5 km
	18. Au rond-point, prendre la <b>1ère</b> sortie sur <b>Rue de Courtry/D126</b> Continuer de suivre D126 Environ 1 min	650 m Total : 3,1 km
	19. Prendre à gauche sur <b>Route de Courtry/D126</b> Continuer de suivre D126 Environ 5 min	2,8 km Total : 5,9 km
	20. <b>D126</b> tourne légèrement à droite et devient <b>Rue Principale/D115</b> Continuer de suivre D115 Environ 4 min	2,2 km Total : 8,1 km
	21. Prendre à gauche sur <b>Rue de la Noue</b>	60 m Total : 8,2 km
	22. Prendre la 1re à droite et rester sur <b>Rue Traversière</b>	54 m Total : 8,2 km
	23. Continuer sur <b>Rue de l'Église</b> Environ 54 s	350 m Total : 8,6 km
	24. Prendre à gauche sur <b>Rue de la Garenne/D115</b> Continuer de suivre D115 Environ 46 s	290 m Total : 8,9 km


Total : **8,9 km** – environ **15 min**

 **Route de Chartrettes/D115** Total : 0,0 km


	25. Prendre la direction <b>sud</b> sur <b>Route de Chartrettes/D115</b> vers <b>D134</b> Continuer de suivre D115 Environ 8 min	5,6 km Total : 5,6 km
	26. Prendre à gauche sur <b>Av. du Gén de Gaulle/D39</b> Continuer de suivre D39 Environ 6 min	3,7 km Total : 9,3 km
	27. Prendre à droite sur <b>Route de Massoury/D116</b> Continuer de suivre D116 Traverser le rond-point Environ 10 min	7,8 km Total : 17,1 km
	28. À droite, rejoindre <b>D606</b> en direction de <b>Fontainebleau</b> Environ 2 min	1,5 km Total : 18,6 km
	29. Continuer sur <b>Rue Grande</b> Environ 2 min	1,0 km Total : 19,6 km
	30. Prendre à gauche sur <b>Rue Paul Séramy</b>	50 m Total : 19,6 km

Total : **19,6 km** – environ **28 min**

 **Fontainebleau** Total : 0,0 km


	31. Prendre la direction <b>sud-est</b> sur <b>Rue Paul Séramy</b> vers <b>Rue du Château</b>	250 m Total : 250 m
	32. <b>Rue Paul Séramy</b> tourne légèrement à gauche et devient <b>Av. des Cascades</b> Environ 52 s	600 m Total : 850 m

33. Continuer sur **Rue du Rocher d'Avon/D137E2** 350 m  
Environ 48 s Total : 1,2 km

 34. Prendre à gauche sur **D606** 3,4 km  
Environ 3 min Total : 4,6 km

 35. Au rond-point, prendre la **1ère** sortie sur **Route Ronde/D301** 1,9 km  
Environ 2 min Total : 6,5 km

 36. Prendre à gauche sur **D148** 6,5 km  
Environ 9 min Total : 12,9 km

 37. Prendre légèrement à gauche sur **Grande Rue/D40** 300 m  
Environ 2 min Total : 13,2 km

Total : **13,2 km** – environ **19 min**

 Grande Rue, 77250 Épisy Total : 0,0 km

38. Prendre la direction **est** sur **Grande Rue/D40** vers **Pl. de la Croix du Gué** 220 m  
Total : 220 m

 39. Prendre à droite sur **Route de Villecerf/D22** 4,5 km  
Continuer de suivre D22  
Environ 6 min Total : 4,8 km

 40. Prendre à droite sur **Route de Lorrez le Bocage/D22** 450 m  
Continuer de suivre D22 Total : 5,2 km

 41. Prendre à gauche sur **D403** 190 m  
Environ 1 min Total : 5,4 km


 42. Tourner à droite pour rester sur **D403** 7,3 km  
Environ 6 min Total : 12,7 km

 43. Au rond-point, prendre la **2e** sortie sur **D606** 1,9 km  
Traverser le rond-point  
Environ 2 min Total : 14,6 km

44. Continuer tout droit sur **Route Nationale 6/D606** 1,0 km  
Environ 1 min Total : 15,6 km

 45. Prendre à gauche sur **Rue de Montereau/D28** 69 m  
Environ 1 min Total : 15,7 km

Total : **15,7 km** – environ **19 min**


 Rue de Montereau, Esmans, Le Grand Fossard Total : 0,0 km

46. Prendre la direction **nord** sur **Rue de Montereau/D28** vers **Rue du Moulin à Cailloux** 1,2 km  
Environ 2 min Total : 1,2 km

 47. Prendre légèrement à gauche sur **Route de Montereau/D124** 10 m  
Total : 1,2 km

48. Continuer sur **Route de Cannes/D28** 850 m  
Environ 1 min Total : 2,0 km

 49. Au rond-point, prendre la **1ère** sortie sur **D605** 1,3 km  
Traverser le rond-point  
Environ 3 min Total : 3,3 km

 50. Prendre à droite sur **Rue Jean Jaurès/D605** 12,3 km  
Continuer de suivre D605  
Traverser le rond-point  
Environ 12 min Total : 15,6 km

 51. Prendre à droite sur **Route de Nangis/D227** 700 m  
Environ 1 min Total : 16,3 km

	52. Prendre à gauche sur <b>Route de Nangis/D12</b>	400 m
		Total : 16,7 km
	53. Prendre à gauche sur <b>D227</b> Environ 4 min	3,1 km
		Total : 19,8 km
	54. Prendre à gauche sur <b>Rue du Moulin Roux</b> Environ 2 min	550 m
		Total : 20,3 km
	55. Prendre à droite sur <b>Rue de l'Église</b>	18 m
		Total : 20,3 km

Total : **20,3 km** – environ **26 min**

 **Les Écrennes** Total : 0,0 km

	56. Prendre la direction <b>nord-ouest</b> sur <b>Rue de l'Église</b> vers <b>Rue Grande/D213</b>	65 m
		Total : 65 m
	57. Prendre à gauche sur <b>Rue Grande/D213</b> Continuer de suivre D213 Environ 6 min	4,1 km
		Total : 4,2 km
	58. Prendre à droite sur <b>Chemin des Courances</b> Environ 1 min	450 m
		Total : 4,6 km
	59. Prendre à droite sur <b>D47</b> Environ 4 min	2,5 km
		Total : 7,1 km
	60. Prendre à droite sur <b>D47A</b> Environ 2 min	1,8 km
		Total : 8,9 km
	61. Prendre à droite sur <b>Grande Rue/D47A</b>	130 m
		Total : 9,0 km
	62. Prendre la 2e à droite et rester sur <b>Rue de la Justice</b>	60 m
		Total : 9,1 km

Total : **9,1 km** – environ **14 min**

 **La Bordé, Châtillon** Total : 0,0 km

	63. Prendre la direction <b>nord-ouest</b> sur <b>Rue de la Justice</b> vers <b>Grande Rue/D47A</b>	60 m
		Total : 60 m
	64. Prendre la 1re à droite et rester sur <b>Grande Rue/D47A</b> Continuer de suivre D47A Environ 8 min	4,9 km
		Total : 5,0 km
	65. Continuer sur <b>Rue de Forest</b> Environ 2 min	1,0 km
		Total : 6,0 km
	66. Prendre légèrement à gauche sur <b>Rue de Saint-Méry/D57</b> Continuer de suivre D57 Environ 3 min	1,8 km
		Total : 7,8 km
	67. Prendre à gauche sur <b>Rue de la Garenne/D57</b> Continuer de suivre D57 Environ 2 min	2,0 km
		Total : 9,8 km
	68. Prendre à droite sur <b>Rue Guillaume de Champeaux/D57</b>	89 m
		Total : 9,8 km
	69. Prendre à gauche sur <b>Rue Eugène Chassaing/D215</b> Continuer de suivre D215 Environ 50 s	120 m
		Total : 10,0 km

Total : **10,0 km** – environ **16 min**

**J** Champeaux

Total : 0,0 km

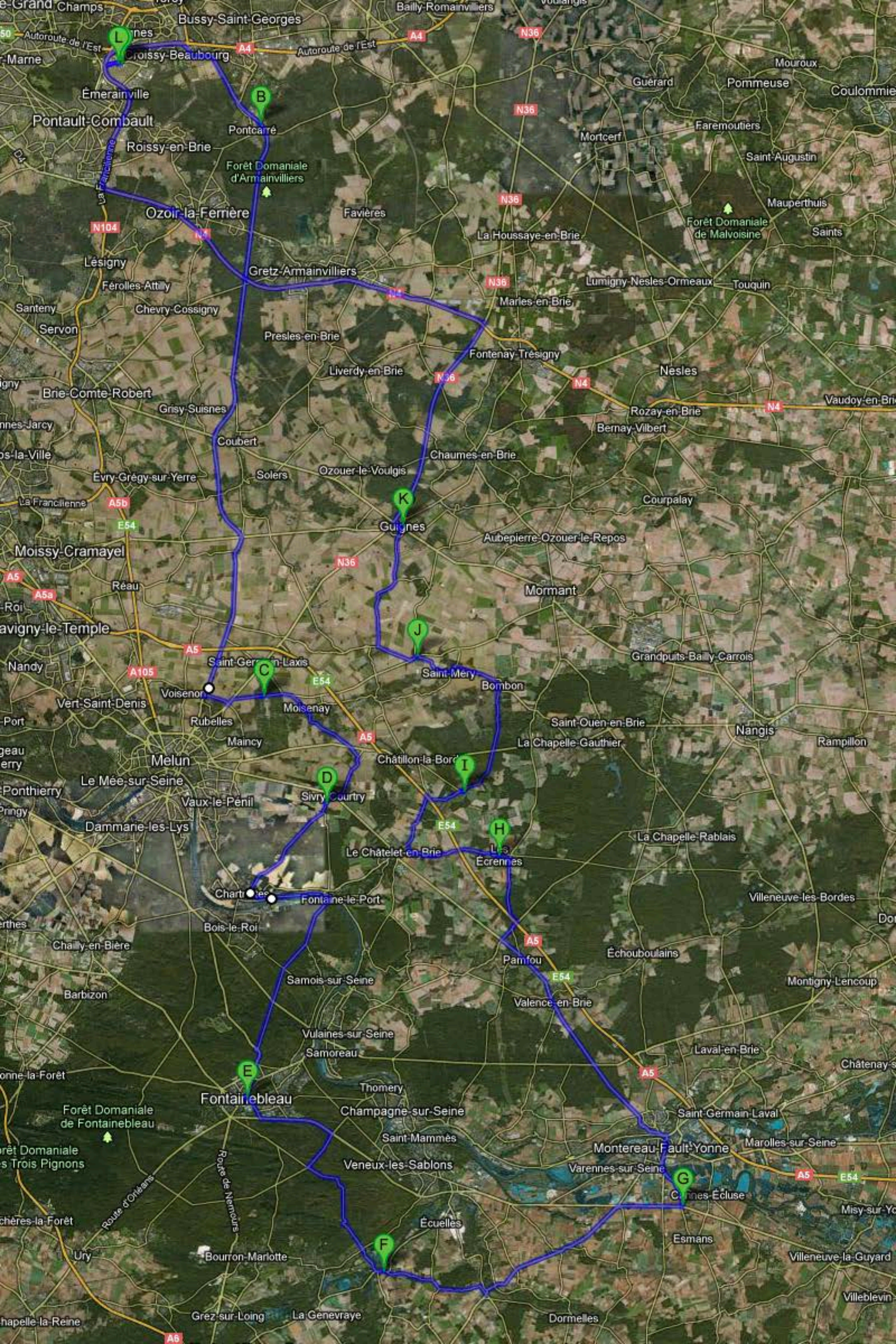
70. Prendre la direction <b>sud-ouest</b> sur <b>Rue du Cloître/D215</b> vers <b>Pl. du Marché/D47</b> Continuer de suivre D215	350 m Total : 350 m
71. Prendre à droite sur <b>D57</b> Environ 2 min	1,6 km Total : 2,0 km
72. Prendre la 1re à droite et rester sur <b>D99E</b> Environ 5 min	3,4 km Total : 5,4 km
73. Tourner légèrement à gauche pour rester sur <b>D99E</b> Environ 4 min	2,6 km Total : 8,0 km
74. Continuer sur <b>Rue de Meaux/D402</b> Environ 46 s	47 m Total : 8,0 km
<b>Total : 8,0 km – environ 12 min</b>	

**K** Guignes

Total : 0,0 km

75. Prendre la direction <b>sud</b> sur <b>Rue de Meaux/D402</b> vers <b>Pl. de l'Église</b>	47 m Total : 47 m
76. Prendre la 1re à droite et rester sur <b>Rue de Paris/D619</b>	280 m Total : 350 m
77. Continuer sur <b>D319</b>	46 m Total : 350 m
78. Rejoindre <b>N36</b> par la bretelle vers <b>Meaux/Fontenay/Trésigny</b> Traverser le rond-point Environ 9 min	<div style="border: 1px solid black; padding: 5px; text-align: center;"> <span style="border: 1px solid red; padding: 2px;">N36</span>              Meaux              Fontenay              Trésigny         </div> 10,1 km Total : 10,5 km
79. À gauche, rejoindre <b>N4</b> en direction de <b>Paris/Gretz/Tournan</b> Environ 12 min	<div style="border: 1px solid black; padding: 5px; text-align: center;"> <span style="border: 1px solid red; padding: 2px;">N4</span>              Paris    Gretz              Tournan         </div> 18,9 km Total : 29,4 km
80. Prendre la sortie <b>N104</b> en direction de <b>Paris/Marne-la-Vallée/Pontault-Combault-Centre</b> Environ 4 min	<div style="border: 1px solid black; padding: 5px; text-align: center;"> <span style="border: 1px solid red; padding: 2px;">N104</span>              Paris              Marne-la-Vallée              Pontault-Combault-Centre         </div> 6,1 km Total : 35,5 km
81. Prendre la sortie <b>13</b> vers <b>Marne-la-Vallée/Val Maubuée Sud/Lognes/Émerainville</b>	<div style="border: 1px solid black; padding: 5px; text-align: center;"> <span style="border: 1px solid black; border-radius: 10px; padding: 2px;">13</span>              Marne-la-Vallée              Val Maubuée Sud              Lognes              Émerainville         </div> 250 m Total : 35,7 km
82. Rester sur la file de droite et suivre <b>Marne-la-Vallée-Val Maubuée Sud/Lognes/Croissy-Beaubourg</b> pour rejoindre <b>Bd Courcerin/D1406</b>	<div style="border: 1px solid black; padding: 5px; text-align: center;">             Marne-la-Vallée-Val Maubuée Sud              Lognes              Croissy-Beaubourg         </div> 500 m Total : 36,2 km
83. Tourner à droite <b>Voie à accès limité</b>	39 m Total : 36,3 km
<b>Total : 36,3 km – environ 27 min</b>	

**L** CE.: [ à! [ { ^ / ^ / S [ \* } ^ •



L

B

K

J

D

I

H

E

F

G